

Programme prévisionnel et proposition de visites

la Printanière 2 la Dordogne Corrézienne

En fonction de la météo ce programme sera susceptible d'être modifié

Vendredi 15

Arrivée des participants et accueil

Samedi 16

Poursuite arrivée et accueil

Dimanche 17

Ferme du moyen âge

Lundi 18

Les tours de Merles

Mardi 19

Beaulieu sur Dordogne et vallée

Mercredi 20

Collonges la rouge, Roche de Vic, Cascade de Murel

Jeudi 21

Matin marché ou foire d'Argentat et visite Argentat

Vendredi 22

Journée libre possibilité cascades de Gimel

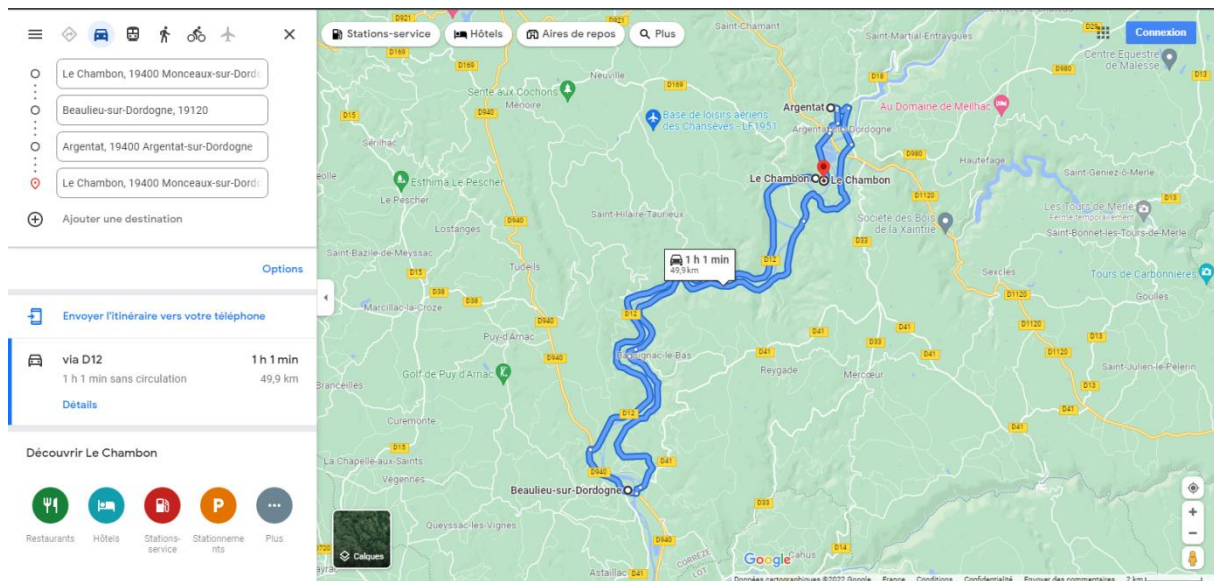
Samedi 23

Aubazine, ou circuit des 3 chateaux

Dimanche 24

Au revoir et à la prochaine

Route touristique Vallée de la Dordogne jusqu'à Beaulieu rive nord et rive sud



Partie intégrante du fameux bassin de la Dordogne qui est classé réserve mondiale de biosphère par l'UNESCO, la haute [vallée de la Dordogne](#), qui s'étire de [Bort-les-Orgues](#) à [Beaulieu-sur-Dordogne](#), en [Corrèze](#), va enchanter les amateurs de paysages et de vieilles pierres, avec ses gorges sauvages, ses lacs de retenue, ses rives boisées et ses bourgades typiques ! De nombreux sentiers balisés vous y attendent pour randonner à pied, à cheval ou en VTT, à travers des sites verdoyants et vallonnés.

Les amateurs de photos seront comblés par les belvédères du Roc du Busatier, à [Marcillac-la-Croisille](#), et de Gratte-Bruyère, à [Sérandon](#), qui offrent tous deux un panorama spectaculaire sur les gorges sauvages de la Dordogne. Des aires de pique-nique aménagées vous permettront en outre d'y faire une pause casse-croûte bien agréable.

Côté loisirs nautiques, vous aurez l'embaras du choix : baignade, pêche, pédalo, voile, ski nautique et croisière en bateau au lac de Bort-les-Orgues ; canoë-kayak dans les gorges de la Haute Dordogne. Entre avril et fin octobre, vous pourrez également opter pour une balade en gabare, une embarcation traditionnelle autrefois utilisée pour le transport de marchandises. Ces pittoresques promenades contées se pratiquent aux environs d'[Argentat](#) et de Beaulieu-sur-Dordogne, sur les eaux tranquilles de la Dordogne. Des sorties en gabare sont aussi proposées sur la retenue du barrage du Chastang, au départ de l'ancien village de gabariers de Spontour, pour un agréable parcours au milieu des gorges.

Du côté du patrimoine bâti, la haute vallée de la Dordogne n'est pas en reste, comme en témoignent les charmantes cités médiévales de Beaulieu-sur-Dordogne et d'Argentat, toutes deux lovées sur les bords de la paisible rivière.

Amateurs de tourisme industriel ? Des visites guidées sont organisées au barrage du Chastang situé à 11 km d'Argentat, sur la commune de [Servières-le-Château](#). Au pied de l'ouvrage hydroélectrique, un espace d'information vous invite à découvrir les savoir-faire de la production hydraulique et à mesurer l'importance de cette énergie renouvelable. En parcourant les gorges de la Dordogne, vous aurez l'occasion de croiser d'autres barrages impressionnants comme celui de l'Aigle ou de Marèges.

Beaulieu se situant sur un **lieu stratégique** aux confins de **trois provinces**, l'abbaye s'enrichit rapidement. La ville se développa autour de l'abbaye avec un **rempart** de forme circulaire percé de **trois portes fortifiées**.

Sur les quais, la **chapelle des Pénitents** avec son magnifique clocher-mur, se reflète dans les eaux de la **Dordogne**, à deux pas du centre anciens.

A quelques pas, de mai à octobre, embarquez sur **la gabare** « Adèle et Clarisse », grande **barque à fond plat**, pour écouter l'histoire des gabariers qui descendaient jusqu'à Libourne livrer leurs **chargements de bois** avant de remonter le sel et les denrées coloniales.

Visiter l'abbatiale Saint-Pierre et son Tympan
Se promener dans la cité médiévale
Visiter la Chapelle des Pénitents
Flâner le long des quais

Argentat

Bourgade typique de la [haute vallée de la Dordogne](#), Argentat dévoile ses attraits le long de la célèbre rivière Espérance. Celle que l'on appelle la capitale des gabariers a su tirer profit de sa situation stratégique sur les bords de la Dordogne, aux confins de plusieurs régions, pour développer le commerce du bois grâce aux fameuses gabares, ces embarcations traditionnelles à fond plat qui quittaient la cité chargées de marchandise. Témoin d'une époque florissante, le quai Lestourgie, où venaient autrefois accoster de nombreuses gabares, vous accueille aujourd'hui pour une promenade des plus agréables. En flânant le long de ce lieu emblématique d'Argentat, vous pourrez non seulement apprécier les charmes de la paisible rivière, mais aussi admirer de jolies maisons aux toits de lauzes ornées de balcons de bois. Une très belle vue sur le quai Lestourgie et ses pittoresques façades vous attend également depuis le pont sur la Dordogne !

À la maison du Patrimoine, située avenue Gilbert Dillange, un espace muséographique vous permettra de découvrir l'histoire locale, au travers de vestiges archéologiques, de monnaies et de mobilier médiéval. Un film documentaire sur l'histoire de la batellerie et les techniques de construction d'une gabare, ainsi qu'une galerie d'exposition temporaire, complètent agréablement la visite.

Au lieu-dit Graffeuille, en direction du barrage du Chastang, des balades commentées en gabare, proposées d'avril à fin octobre, au départ de l'embarcadère du lac du barrage du Sablier, vous feront revivre l'incroyable époque des gabariers !

Point de transition entre la Haute-Dordogne et la Vallée, le [village d'Argentat-sur-Dordogne](#) s'est implantée dans une plaine alluviale, **de chaque côté des rives de la Dordogne**. Son [histoire](#) et son développement sont intimement liés à la rivière, longtemps port marchand, c'est maintenant une agréable cité touristique.

Les **ruelles pittoresques** aux maisons anciennes coiffées de lauze et les **quais pavés de galets** offrent une atmosphère paisible et invitent à la promenade. Les marchés colorés, les manifestations estivales dont la dynamique fête « [Tous sur le pont](#) », les **balades en gabare** ou les descentes en **canoë**, kayak ou stand-up paddle assurent l'animation. C'est aussi le **paradis des pêcheurs à la mouche** qui viennent de loin pour son parcours [parcours no-kill](#).

Visiter la ville

Plonger dans l'histoire de la ville à la Maison du Patrimoine

Faire une balade en Gabare

Aller au marché le jeudi matin

Boire un verre sur les quais

Faire du Canoë

Se balader à la réserve de biodiversité et découvrir une faune et une flore préservée

Arpenter les chemins de rando autour d'Argentat-sur-Dordogne

A voir, à faire à moins de 30 minutes

Se promener aux cascades de Murel

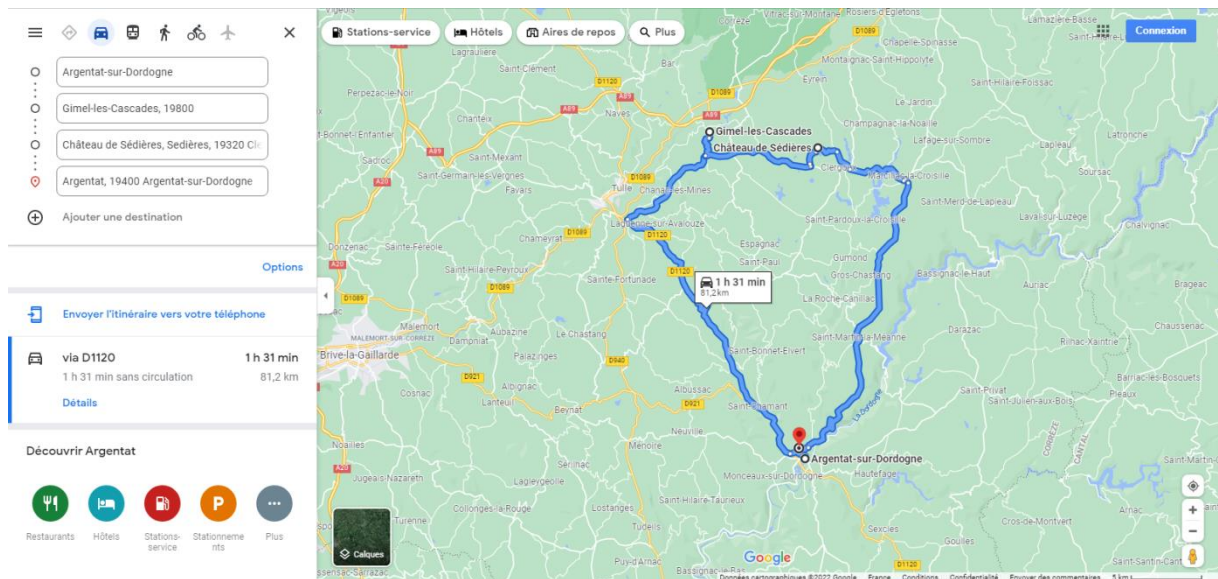
Aller au Marché de Pays à Monceaux-sur-Dordogne les jeudis soir d'été

Escalader la Via Ferrata Dordogne

Visiter les Tours de Merle et les Fermes du Moyen-Age

Flâner aux Jardins de Sothys

Cascades de Gimel, Château de Sédière



Un des plus beaux sites naturels de la Corrèze situé à 12 km au nord-ouest de Tulle. Les cascades sont composées de trois chutes successives de la rivière la Montane d'une hauteur totale de 143 mètres : le Grand Saut de 45m, la Redole de 38 m et la Queue de Cheval de 60 m. Cette dernière plonge dans le "gouffre de l'Inferno". Abel Hugo, le frère de Victor Hugo, a le premier décrit ces cascades dans un ouvrage intitulé "la France pittoresque" (1883). De nombreux itinéraires fléchés longent les cascades au sein du parc Vuillier, du nom du peintre Gaston Vuillier qui l'aménagea entre 1893 et 1899. Se munir de chaussures adaptées afin de descendre la pente qui mène aux cascades. Le site n'est pas accessible aux personnes à mobilité réduite. Il est également déconseillé aux personnes souffrant de problèmes cardiaques.

Les parents de jeunes enfants peuvent laisser les poussettes au guichet.

Les chiens sont les bienvenus.

Il faut 60 minutes pour faire le tour du Parc.

Ouvert du 1er mars au 1er novembre : de 10h à 18h (sauf mercredi de 11h à 18h) et tous les jours de 10h à 19h en juillet-août. Derniers départs 1h avant la fermeture. - Tarif : 6 € par adulte et 4,50 € par enfant. 4,50€ par personne pour les groupes
Paiement par chèque, CB ou espèces - Stationner sur un des parkings du village puis descendre dans le village à pieds. Les bus ont un emplacement réservé sur la place du village.

Les chiens sont autorisés.

Château de Sédières

A 3 km de Clergoux, à 20 min de Tulle et à 45 min de Brive, dans un vaste domaine de 130 hectares de forêts, d'étangs et d'eaux vives, se dresse le Château de Sédières, véritable bijou de la "Renaissance italienne" classé Monument Historique en 1958, et propriété du Conseil départemental de la Corrèze depuis 51 ans.

Construit au XV^{ème} siècle par la famille Bothier (ou Bouthier), seigneurs de Sédières et de Champagnac, le château était alors une résidence fortifiée, de forme carrée, renfermant une petite cour et un donjon de 5 étages. Il reste de cette époque le pont-levis donnant accès à une porte flanquée de deux tourelles, quelques mâchicoulis et meurtrières.

Au XVI^{ème} siècle, d'importants travaux de rénovation sont entrepris par Dominique de Sédières, transformant ce château féodal en habitation de plaisance ; les fossés sont comblés et remplacés par des terrasses, les murs d'enceinte sont détruits, des toits aigus et des tourelles coiffées en poivrières viennent ajouter de la grâce au vieux manoir.

Au XVII^{ème} siècle, les Lentilhac décident la création d'un magnifique jardin à la française, avant d'émigrer à la Révolution, laissant le château exposé aux injures du temps et aux gens de rapine.

Il faut ensuite attendre 1821 et le rachat de la propriété par le Général de Chanal pour redonner vie au domaine. La restauration du château et des dépendances est entreprise sous l'influence du célèbre architecte français Viollet-le-Duc et le domaine agricole de 400 hectares est à nouveau exploité. A la mort du général, sa fille, épouse du baron de Neukirchen de Nyvenheim, décide de créer un orphelinat agricole qui restera à l'avant-garde du progrès technique jusqu'en 1904, date de sa fermeture.

Le domaine de Sédières connaît alors une nouvelle et longue période d'abandon et sombre dans un état de délabrement et de dégradation déplorable et très regrettable.

C'est en 1965 que le Conseil départemental de la Corrèze décide le rachat du château et de ses dépendances, après déclaration d'utilité publique, l'État devenant propriétaire du domaine forestier attenant, réduit à 130 hectares. Dès l'acquisition, il est procédé aux premières interventions d'urgence (mise hors d'eau des bâtiments, étalement ...) et un vaste programme de restauration est entrepris ; les travaux se poursuivent d'année en année.

Depuis 1974, le château et son domaine s'animent, alliant patrimoine, événements culturels, arts vivants et loisirs nature : expositions, spectacles jeune public, apéro-concerts, musique classiques, musique actuelles, danse et activités sportives et de nature...

Ferme du Moyen Age, Tours de Merle

The screenshot displays a Google Maps interface with a circular route highlighted in blue. The route starts and ends at 'Le Chambon, 19400 Monceaux-sur-Dordogne'. A callout box on the route indicates a duration of 1 h 15 min and a distance of 62,6 km. The interface includes a search bar at the top, a list of destinations on the left, and various navigation controls on the right. The map shows the surrounding area, including the 'Ferme du Moyen Age, Tours de Merle' and 'Saint-Bonnet-les-Tours-de-Merle'.

Destinations:

- Le Chambon, 19400 Monceaux-sur-Dordogne
- Saint-Bonnet-les-Tours-de-Merle, 19430
- Les Fermes du Moyen Age de Xaintrie, R...
- Le Chambon, 19400 Monceaux-sur-Dordogne

Options:

- Envoyer l'itinéraire vers votre téléphone

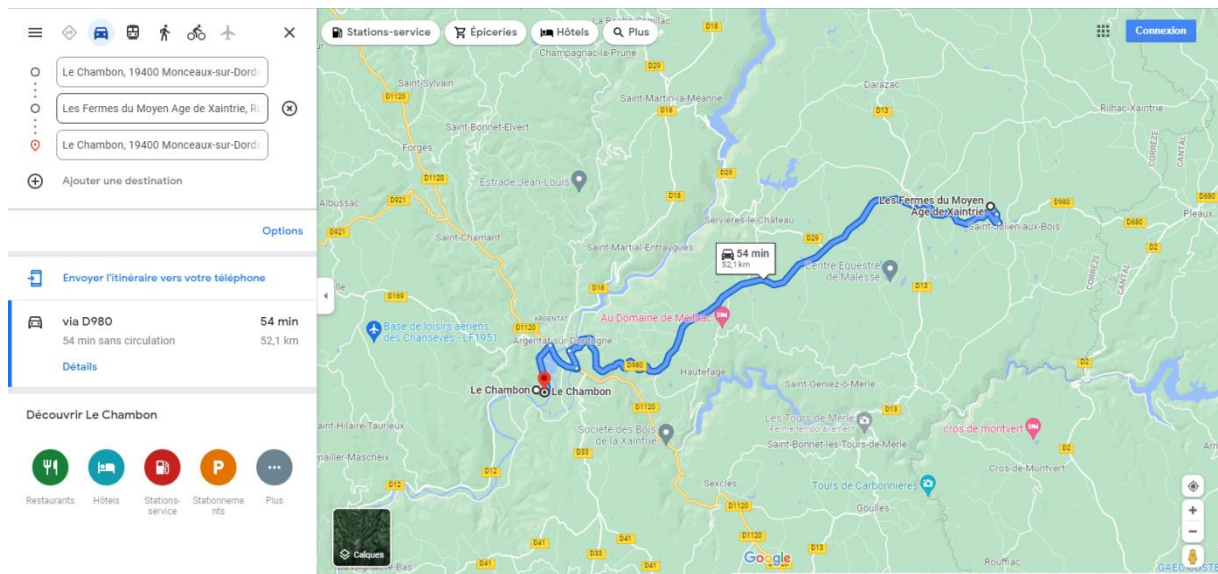
Route Details:

- via D1120
- 1 h 15 min
- 1 h 15 min sans circulation
- 62,6 km

Découvrir Le Chambon:

- Restaurants
- Hôtels
- Stations-service
- Stationnements
- Plus

Ferme du Moyen Age



Fermes du Moyen Age



Un voyage dans le temps,
Un village médiéval vivant!
Toute la passion d'un homme.

En Corrèze,
tout près du Cantal,
dominant la Dordogne...

Le Moyen Age d'une des plus belles régions de France, le plus exceptionnel des musées vivants, la création d'un homme seul. Le village témoigne de la vie rurale des gens de Xaintrie. Dans un décor naturel de 12 Hectares, ombragé, vous entrerez dans plusieurs fermes authentiques entièrement meublées datant de la fin du XVème siècle. Vous découvrirez aussi le moulin, la chapelle, le logis du notaire... Loin d'être un musée de raretés poussiéreuses, ce site de plein air en perpétuelle construction, est aussi plein de vie. Vous serez étonné par les parfums et l'ambiance qui y règne, par les animaux domestiqués dans leurs étables ou prairies, par les cuisines noircies qui sentent la fumée, sans oublier les jardins paysans riches de plus de 350 plantes.

INDIVIDUEL

Adulte : 7 €

Enfant (6 à 12 ans) : 5 €

Moins de 6 ans : gratuit

GROUPE (10 personnes payantes)

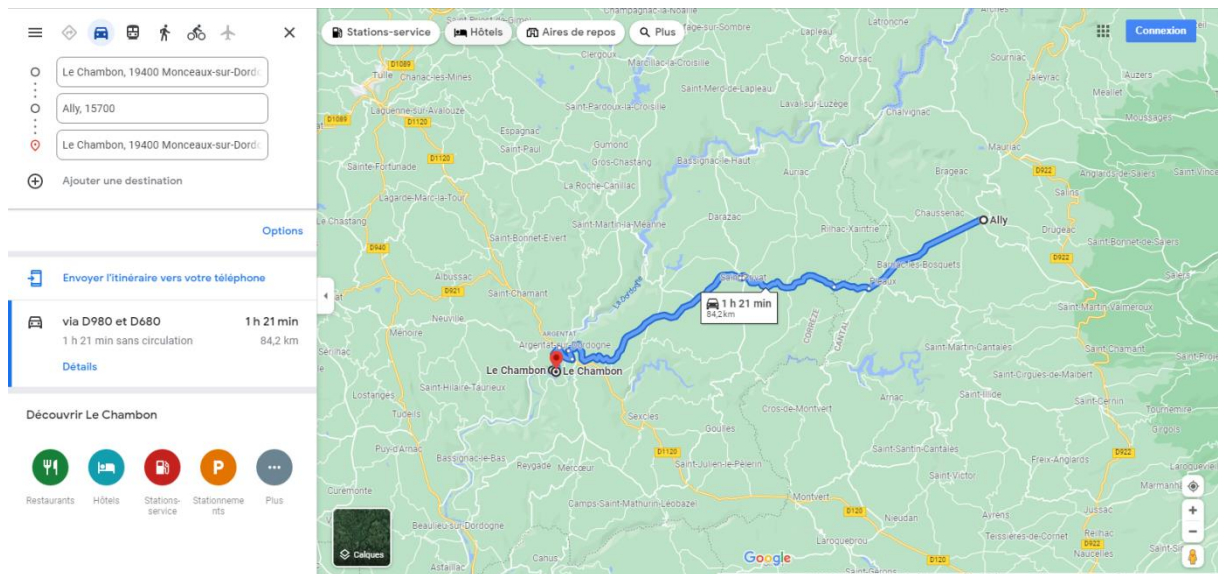
Adulte : 6 €

Enfant : 5 €

14h-18h (fermé le samedi)

05 55 28 31 30 / 06 87 49 34 53

Château de la Vigne, Ally, Salers



D'abord castrum mérovingien, puis forteresse médiévale, rebâti au XVe siècle par les seigneurs de Scorailles en face d'un panorama grandiose, La Vigne se compose de corps de logis et tours, l'ensemble couronné d'un chemin de ronde sur mâchicoulis.

Dans des décors d'époque vous serez évoqués le passage de la princesse de Condé et le séjour de Jean Jacques Rousseau en 1767. Encore meublé et habité par les descendants des constructeurs, La Vigne sera pour vous un témoignage vivant du riche passé de la Haute Auvergne.

Salon de l'Automobile Miniature

Dans les anciens chemins de ronde et sur 200 m², une exposition exceptionnelle, rare en Europe, de 4500 voitures miniatures, modèles réduits et jouets anciens, présentés dans 70 vitrines thématiques.

Ouverture à la visite pour passionnés, petits et grands, et collectionneurs.

Ronde des Poupées du Monde

Sous les charpentes du XV^{ème} siècle sont présentées 1000 poupées provenant des quatre coins du monde, rassemblées en 70 ans de collection des châtelaines successives, pour le plus grand plaisir des visiteurs. Un enchantement de costumes colorés et de modes folkloriques.

Visite guidée du Château :

- Adultes : 6 €
- Enfants de 6 à 12 ans : Demi-tarif
- Enfants de moins de 6 ans : Gratuit

Visite des chemins de ronde avec expositions

Salon de l'Auto Miniature et Ronde des Poupées du Monde

- Adultes : 6 €
- Enfants de 6 à 12 ans : Demi-tarif
- Enfants de moins de 6 ans : Gratuit

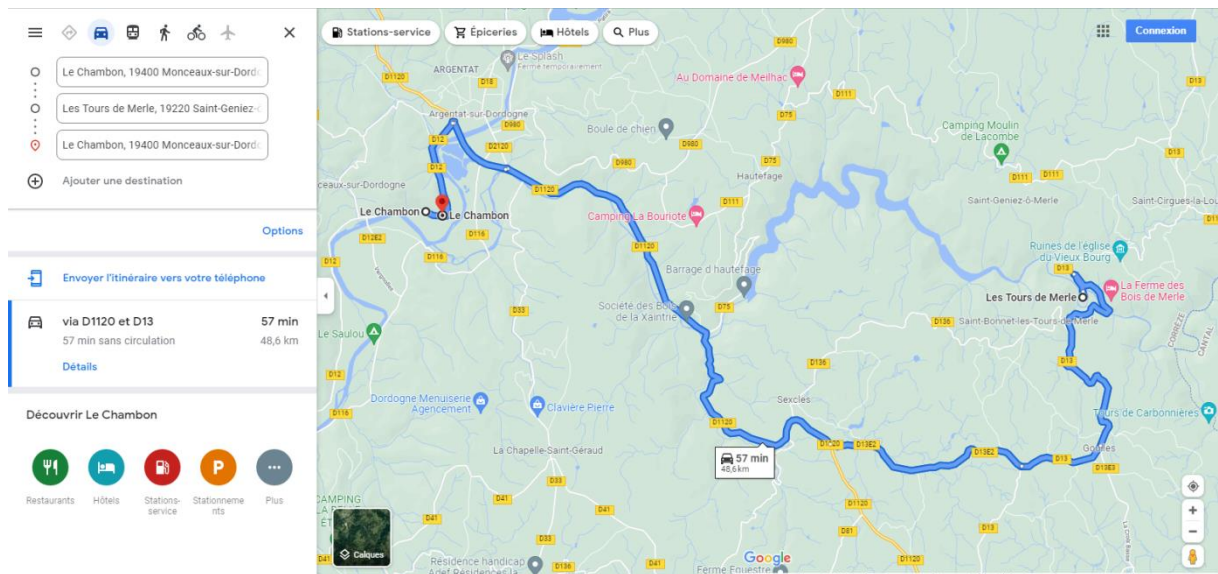
Visite du Château + chemins de ronde et expositions (forfait)

- Adultes : 9 €
- Enfants de 6 à 12 ans : Demi-tarif
- Enfants de moins de 6 ans : Gratuit

Parking voitures et autocars à l'entrée du château

Chèques Vacances acceptés

Tours de Merle



Dans un paysage de forêts et de gorges profondes, la cité de Merle est un spectaculaire ensemble féodal de sept tours érigées entre le XIIème et le XVème siècle qui appartenait chacune à un seigneur différent.

Castrum médiéval construit sur un éperon rocheux surplombant la rivière Maronne, les Tours de Merle se trouvent dans les collines et forêts de la Xaintrie. Elle sont une forteresse naturelle dans un pays authentique de la Corrèze : la Xaintrie !

Ce site historique suscite l'imaginaire des visiteurs, grands ou petits !

Classé Monument Historique depuis 1927, inscrit au titre de son paysage, situé en zone Natura 2000 et d'intérêt écologique floristique et faunistique, le site recèle des trésors d'Histoire et de Nature.

Un lieu chargé d'histoire

Dès l'origine, ce rocher légendaire porte le nom de Merle.

Naturellement fort, le site offrait à ses seigneurs une position dominante et spectaculaire. Construit sur un éperon rocheux de 30 m de haut, 40m de large et de 200m de long, la cité de Merle s'est développée dans un méandre de la rivière Maronne. Le caractère perché et naturellement défendable du site rocheux a contribué au développement d'un "**castrum**" qui a su perdurer jusqu'au XVème siècle.

Lieu de péage, ce castrum se situait à la frontière entre le Duché d'Aquitaine, le Comté d'Auvergne et le Comté de Toulouse et de 2 diocèses... Plusieurs seigneurs avaient des droits sur Merle, mais parmi les seigneurs locaux, les plus éminents étaient ceux de Carbonnières.

7 familles de seigneurs vont cohabiter ou se succéder à Merle, ce qui en fait un des sites majeurs de **coseigneurie**. Plusieurs tours de plan carré sont érigées sur le même site afin d'éviter à chaque famille de se disperser et de s'affaiblir. C'est ainsi que s'étagèrent sur cette presqu'île les seigneurs de Merle, Veyrac, Pesteils, Carbonnières, Noailles, Saint Bazile...

Au XVème siècle, lorsque la guerre de Cent Ans fut terminée, une longue période de paix contribua à l'éclosion d'une ère de prospérité pour cette "petite cité ardente". Hélas, les guerres de religion allaient causer des ravages meurtriers.

La forteresse mutilée servit encore de refuge en 1574.

Les ruines du village médiéval

En 1350, le castrum abrite plus d'une centaine de personnes paysans et nobles confondus. Le **village** est alors composé d'une trentaine de chaumières, les unes mitoyennes, les autres accompagnées de leurs jardins et vergers.

Dans ces modestes demeures, chaque catégorie sociale était représentée : des bûcherons, des artisans, des paysans, des prêtres, des hommes de loi, un notaire... Aujourd'hui, nous pouvons voir les ruines des maisons s'étager sur les pentes et au pied du rocher.

A la fin XVIIème siècle, la population villageoise, ne pouvant plus compter sur la protection des seigneurs qui avaient quitté Merle pour un plus grand confort ailleurs, se dispersa et la châtelainie tomba petit à petit dans l'oubli. Néanmoins, des habitants continuent d'occuper le village au pied du rocher jusqu'au début du XXème siècle...

Le castrum de Merle revit aujourd'hui grâce à des travaux de restauration et de valorisation de son patrimoine.

Merle : un CASTRUM ?

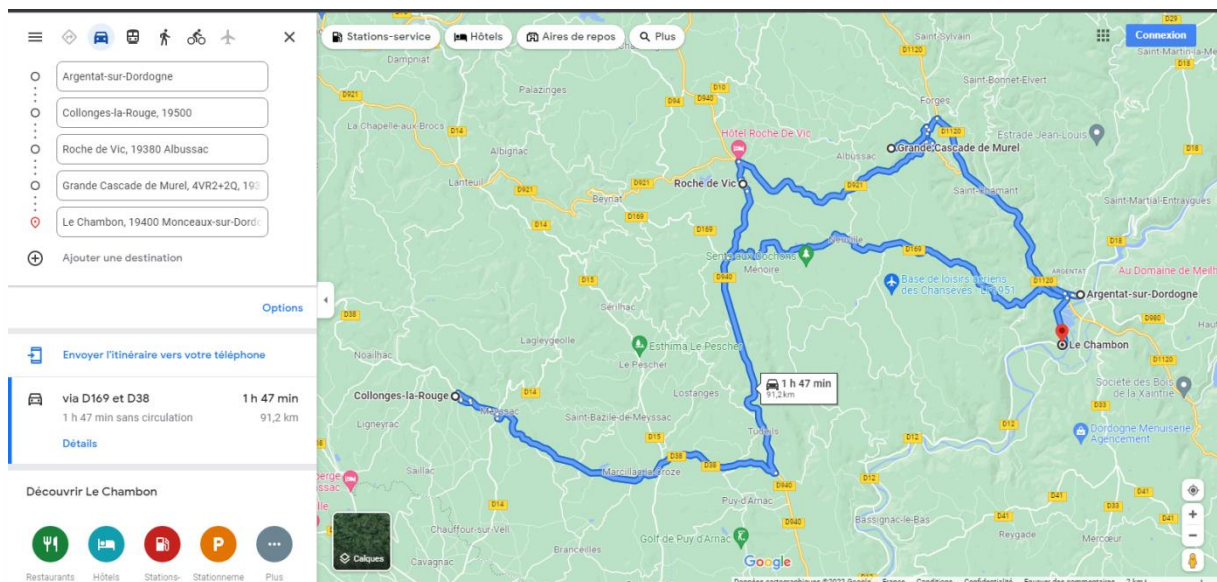
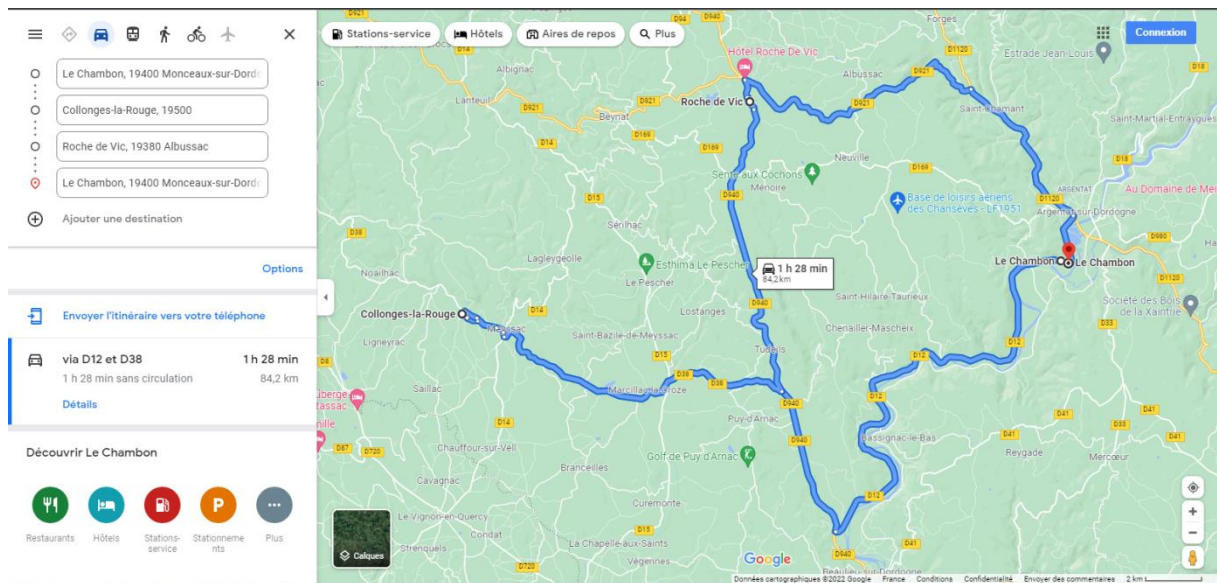
Merle était un chef-lieu d'une **châtelainie** dotée de ses propres mesures à grain... dans un site fortifié avec des Tours ou des Hôtels. Il ne s'agit pas d'un château en lui-même car le site intègre plusieurs "châteaux". Le castrum de Merle est caractérisé par une présence de nombreux coseigneurs une organisation féodale entre seigneurs et villageois sous forme d'impôts et d'hommages, d'où son nom de castrum de Merle !

La beauté de la nature vient compléter la richesse du bâti historique, créant un site majestueux juché dans un écrin de verdure, un joyau médiéval au cœur de la forêt et surplombant une rivière.

Visite libre 05 55 28 22 31

Adulte (à partir de 16 ans)	7 €
Enfant (de 6 à 15 ans)	4 €

Collonge la rouge, Roche de Vic



Ancien fief des comtes de **Turenne**, le village médiéval de Collonges-la-Rouge, niché à une vingtaine de kilomètres au sud de **Brive-la-Gaillarde**, en plein cœur d'une paisible et verdoyante campagne plantée de châtaigniers et de noyers, vous enchante par son charme pittoresque et ses fameuses pierres de grès rouge.

De la vieille halle aux grains et aux vins du XVI^e siècle aux magnifiques demeures aux toits de lauze et d'ardoise, en passant par la porte Plate et l'église fortifiée, vous ne pourrez qu'être séduit par la beauté de cette célèbre cité corrézienne aux vingt-cinq tours ! Amoureux de belles pierres, vous pourrez ici vous en donner à cœur joie en flânant le long de ses agréables ruelles bordées de façades pimpantes. Véritable voyage dans le temps, la promenade dans le village vous fera non seulement découvrir la remarquable **église Saint-Pierre**, avec son splendide tympan du XII^e siècle, sculpté dans du calcaire blanc de Turenne, et son imposant clocher roman à gables, mais aussi de somptueuses demeures des XV^e et XVI^e siècles coiffées de tours et tourelles. Le castel de Vassinhac aux élégantes fenêtres à meneaux, la maison Ramade de Friac flanquée de deux tours de guet, le château de Benge avec ses vestiges de mâchicoulis et sa gracieuse fenêtre Renaissance, ou encore le castel de **Maussac** et son joli portail à auvent, sont autant de trésors architecturaux que vous pourrez admirer au fil de la balade.

Le village, classé parmi les plus beaux de France, vous invite également à visiter la chapelle des Pénitents, datée du début du XV^e siècle, ou encore la pittoresque maison de la Sirène

qui abrite un petit musée des arts et traditions populaires, avec reconstitution d'un intérieur d'autrefois.

Nommé le Rubis de la [Vallée de la Dordogne](#), laissez-vous surprendre par la couleur atypique de [Collonges-la-Rouge](#), le charme de ses ruelles et de ses castels.

Cascades de Murel

Situées à 15 km, au nord-ouest d'Argentat, les cascades de Murel sont formées par 3 chutes d'eau successives dans les gorges escarpées et boisées de la Franche-Valeine qui s'engouffrent dans un dédale de rochers avant de retrouver calme et sérénité pour rejoindre la Dordogne.

Les cascades sont accessibles depuis un parking gratuit (5 mn de marche). Deux sentiers de randonnées permettent également d'y accéder. Renseignements auprès du bureau d'Information Touristique Vallée de la Dordogne à Argentat.

Accès gratuit toute l'année. Aire de pique nique sur place.

Aubazine est reconnu pour la richesse de son patrimoine, symbolisé par son **abbaye cistercienne du 12ème siècle** et son célèbre **Canal des moines**.

Le **canal**, dit *Canal des Moines*, est un ouvrage exceptionnel et une conception **unique en Europe**. La situation géographique du monastère, dans un site dépourvu d'eau, nécessitait la construction d'un canal pour **irriguer** le vivier, les jardins et actionner trois moulins. Epousant les contours du versant rocheux et escarpé de la vallée du Coyroux, ce canal, qui s'étend sur 1500 mètres, constituait un véritable défi et témoigne encore aujourd'hui du **savoir-faire et de l'audace des moines** pour contourner les obstacles naturels et enjamber les précipices.

Le village mérite aussi qu'on s'attarde dans ses **ruelles pittoresques** et les amoureux de nature ne manqueront pas de faire la balade jusqu'au **Puy de Pauliac** qui offre un magnifique panorama.

Autres possibilités d'excursions :

Rocamadour : 61 km 1h10

Padirac : 46 km 50mn

Salers : 57 km 53mn

Puy Mary : 81 km 1h35

Curemonte : 35 km 40mn

Chateau de Castelnau Bretenoux : 33 km 38 mn

Circuit des 3 chateaux, Castelnau Bretenoux, Montal, St Laurent les tours : +23 km 35 mn à l'itinéraire précédent

Abbaye d'Aubazine : 33 km 35 mn

Pour plus d'infos :

<https://www.france-voyage.com/tourisme/argentat-sur-dordogne-commune-3855.htm>

<https://www.vallee-dordogne.com/>